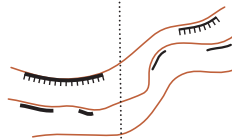


WYBRANE SYMBOLE NA MAPACH SPINTERSKICH WG ISSOM 2007

OBIEKTY ZAKAZANE DO PRZEJŚCIA

OBIEKTY DOZWOLONE DO PRZEJŚCIA

ścianki skalne nie do przejścia



ścianki skalne do przejścia

zbiornik lub ciek wodny nie do przejścia



zbiornik lub ciek wodny do przejścia

bagno nie do przejścia



bagno do przejścia

roślinność nie do przejścia




roślinność do przejścia

żywoplot nie do przejścia



żywoplot do przejścia

obszar nie do przejścia (teren prywatny, rabaty, klomby itp.)
budynek nie do przejścia



obszar do przejścia (teren utwardzony)
wiata, podcienie do przejścia

mur nie do przejścia

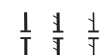


mur do przejścia
murek kamienny do przejścia
(poza terenem miejskim)

ogrodzenie nie do przejścia



ogrodzenie do przejścia



przejścia w murach i ogrodzeniach

rurociąg nie do przejścia



rurociąg do przejścia

droga nie utwardzona poza terenem miejskim



droga nie utwardzona w terenie miejskim



tunel, przejście podziemne



zalecany przebieg przez tunel
lub przejście podziemne



konstrukcja czasowa lub zamknięty
obszar - nie do przejścia



element nie do przejścia-
aktualizacja mapy



przejście

obszar nie do przejścia oznaczony
w terenie w sposób ciągły np. taśmą



obszar nie do przejścia oznaczony
w terenie w sposób nieciągły np. wstążki



obszar nie do przejścia nie
oznaczony w terenie



Tłumaczenie i opracowanie na
podstawie materiałów IOF:
Mariola Wołowczyk
www.rollski.pl