

UNTS CUP 2015

Mistrzostwa Mazowska w nocnym BnO
Warszawska Olimpiada Młodzieży w średniodystansowym BnO
Warszawa, 3-4.10.2015

- Organizator:** Ursynowsko-Natolińskie Towarzystwo Sportowe
Sarabandy 16/22
02-868 Warszawa
unts@unts.waw.pl
www.unts.waw.pl
- Zespół organizatorów:** Kierownik zawodów – Jacek Morawski
Sędzia główny – Joanna Parfianowicz
Budowniczy tras – Jacek Morawski
Kartograf – Jacek Morawski, Tomasz Nitsch
- Forma zawodów:** Mistrzostwa Mazowska w nocnym biegu na orientację, Warszawska Olimpiada Młodzieży w średniodystansowym BnO, zawody indywidualne, zaliczane do kalendarza RTZ, o współczynniku rankingowym 0.70, UNTS Cup.
- Udział:** Warunkiem dopuszczenia zawodnika do udziału w zawodach jest posiadanie ważnego orzeczenia lekarskiego o zdolności do uprawiania sportu lub własnoręczne podpisanie oświadczenie o braku przeciwwskazań do uczestnictwa w biegu, które będzie dostępne w Biurze Zawodów lub do pobrania na [naszej stronie](#). W przypadku braku zaświadczenia lekarskiego u osób niepełnoletnich oświadczenie podpisuje rodzic/prawny opiekun.
- Zgłoszenia:** Zgłoszenia po terminie możliwe jedynie w dniu biegu w Biurze Zawodów w miejsca vacatów za podwyższoną o 50% opłatą. W kategoriach popularyzacyjnych pula dostępnych miejsc będzie znacznie większa, niż w pozostałych kategoriach. Poprzez dokonanie opłaty uczestnik potwierdza, że zapoznał się z regulaminem i zobowiązuje się do jego przestrzegania oraz wyraża zgodę na przetwarzanie swoich danych osobowych na potrzeby organizacji UNTS Cup 2015.
- Opłaty:**
- | Rodzaj opłaty | Wysokość opłaty |
|--|-----------------|
| wpisowe dla zawodników kategorii 10N, 10R, KM10-14 | 15PLN/bieg |
| wpisowe dla zawodników pozostałych kategorii | 25PLN/bieg |
| wypożyczenie karty SI | 5PLN/bieg |
| zgubienie wypożyczonej karty SI | 180PLN |
| zmiana karty SI po zamknięciu zgłoszeń | 10PLN |
- Zawodnicy kategorii KM14-18 z ważną licencją WMZOS startują bezpłatnie w obydwu biegach.
- Nocleg:** W razie zapotrzebowania organizator może zapewnić zawodnikom nocleg z soboty na niedzielę na sali gimnastycznej (niezbędny własny materac i śpiwór).
Koszt: 10PLN/osobę
Lokalizacja: Szkoła Podstawowa nr 96, ul. Sarabandy 16/22, Warszawa
- Nagrody:** Medale Mistrzostw Mazowska i WOM dla kategorii KM16-21 podczas obydwu biegów. Dyplomy i drobne nagrody rzeczowe dla trzech najlepszych zawodników w kategoriach sportowych. Poza tym specjalne nagrody dla zwycięzców najliczniejszej kategorii damskiej i męskiej podczas każdego z biegów.
- Inne informacje:** Zawodnicy ubezpieczają się we własnym zakresie.
Organizator nie ponosi odpowiedzialności materialnej za rzeczy zaginione w trakcie trwania zawodów.
Organizator zastrzega sobie prawo do ostatecznej interpretacji niniejszego Regulaminu.
O wszystkich sprawach spornych decyduje sędzia główny zawodów.
Uczestnicy zawodów wyrażają zgodę na publikację ich wizerunku w relacjach z zawodów zamieszczonych na stronie unts.waw.pl, w mediach oraz materiałach promocyjnych.
UNTS Cup 2015 jest imprezą niekomercyjną - wszystkie opłaty uczestników za udział w zawodach mają na celu jedynie pokrycie kosztów organizacji zawodów.
Wszystkie informacje na temat zawodów będą dostępne na stronie www.unts.waw.pl

ZAPRASZAMY!

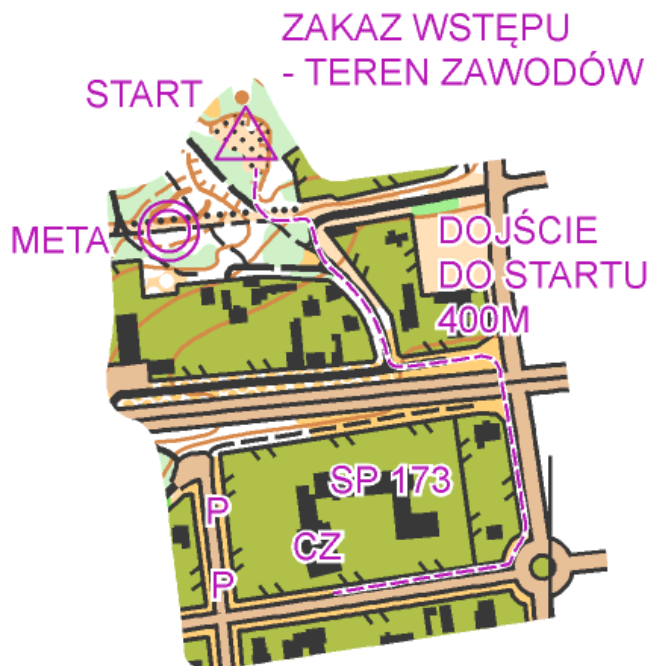
Komunikat techniczny | UNTS Cup 2015 | 3-4.10.2015 | www.unts.waw.pl



BIEG NOCNY, SOBOTA 3.10.2015

Program zawodów:
17:30-19:00 – praca Biura Zawodów
18:50 - zbiórka zawodników na starcie
19:00 – start pierwszego zawodnika
21:30 – zakończenie zawodów (lub wcześniej jeśli się uda)

Centrum Zawodów:
Szkoła Podstawowa nr 173, Trakt Brzeski 18, Warszawa-Wesoła
GPS: 52°13'23.89"N, 21°13'17.63"E



W Centrum Zawodów zlokalizowane są Biuro Zawodów, sczytywanie kart SI po biegu, szatnie, toalety, wyniki i listy startowe. Na wszystkich zawodników po zakończeniu biegu czekać będzie woda.

Biuro Zawodów: Czynne w Centrum Zawodów w godz. 17:30-19:00

Parking: Parking przy samym Centrum Zawodów na parkingach wokół szkoły.

Start: Zlokalizowany w odległości 400m od Centrum Zawodów, [dojście wyznakowane wstążkami koloru niebieskiego](#).
Zawodnicy ustawiają się o godz. 18:50 w miejscu startu przy mapach opisanych imieniem i nazwiskiem każdego zawodnika. Startują jednocześnie o godz. 19:00 na znak sędziego. Punkt startu oznaczony trójkątem na mapie będzie oznaczony w terenie lampionem.

Meta: Zlokalizowana w odległości 400m od Centrum Zawodów w pobliżu startu.
Wszystkich zawodników po zakończeniu biegu prosimy o udanie się do Centrum Zawodów celem sczytania karty SI.

GPS-tracking: Podczas zawodów z odbiornikami GPS pobiegną wybrani zawodnicy. Zawodnicy mają obowiązek odebrać odbiorniki na starcie.

Opisy PK: Dostępne tylko na mapach.

Potwierdzanie PK: Zawody zostaną przeprowadzone przy użyciu elektronicznego systemu potwierdzania punktów kontrolnych SPORTident.

Mapa: „Las Sobieskiego Wschód”, skala 1:10000, e-2.5m, aktualność: wrzesień 2015, autorzy: Jacek Morawski, Tomasz Nitsch, format mapy: 297x210mm
Wszystkie mapy drukowane techniką cyfrową, dodatkowo zabezpieczone przed wilgocią.

Teren: Teren z dużą liczbą dołków i zagłębień terenu, poprzecinany niewielkimi pasami wydm śródlądowych o przewyższeniach dochodzących do 20 metrów wysokości względnej. Las w przeważającej części iglasty, miejscami mieszany, o bardzo dobrej i dobrej przebieżności.



Informacje dodatkowe:

Na mapie zastosowano symbole specjalne, który objaśnienie przedstawiamy po prawej.

Symbole specjalne:

- charakterystyczne drzewo
- ✕ wykrot
- ✕ konstrukcja toru rowerowego

Parametry tras:

Kategoria	Trasa [km]	PK
K16	4.5	13
K18	5.8	16
K21	7.1	17
K35	5.8	16
K45	4.5	13
K55	3.5	9

Kategoria	Trasa [km]	PK
M16	6.1	14
M18	7.1	17
M21	10.0	26
M35	7.1	17
M45	6.1	14
M55	5.4	14
M65	4.5	13

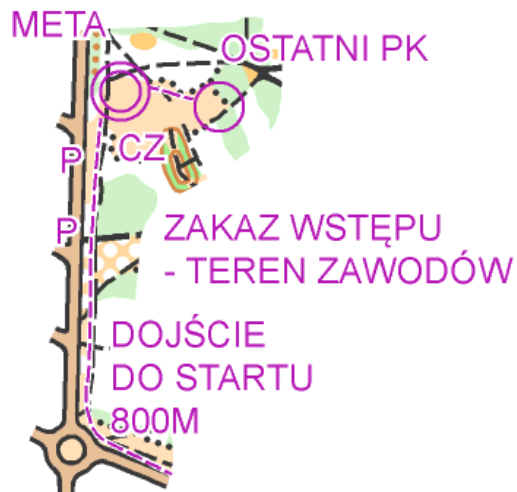
BIEG ŚREDNIODYSTANSOWY, NIEDZIELA 4.10.2015

Program zawodów:

09:30-11:00 – praca Biura Zawodów
 11:00 – start pierwszego zawodnika
 14:30 – zakończenie zawodów

Centrum Zawodów:

Boisko przy ul. Działychyńskich w Warszawie-Rembertów
 GPS: 52°15'10.53"N, 21°10'21.46"E



W Centrum Zawodów zlokalizowane są Biuro Zawodów, meta, szczytywanie kart SI po biegu, szatnie, toalety, wyniki i listy startowe. Na wszystkich zawodników po zakończeniu biegu czekać będzie woda.

Biuro Zawodów:

Czynne w Centrum Zawodów w godz. 9:30-11:00

Parking:

Parking przy samym Centrum Zawodów.

Start:

Zlokalizowany w odległości 800m od Centrum Zawodów, [dojście wyznakowane wstążkami koloru niebieskiego](#). Zawodnicy pobierają mapy dopiero **po** wybiegnięciu z ostatniego boks startowego.

WAŻNE! Przypominamy, że wszyscy zawodnicy są zobowiązani pokonać wyznakowany odcinek pomiędzy boksami startowymi, a punktem startu.

Punkt startu oznaczony trójkątem na mapie będzie oznaczony w terenie lampionem.

Organizator zapewnia transport rzeczy ze startu na metę, jednak nastąpi on dopiero po starcie wszystkich zawodników.

GPS-tracking:

Podczas zawodów z odbiornikami GPS pobiegną wybrani zawodnicy. Zawodnicy mają obowiązek odebrać odbiorniki na starcie.

Interwał startowy:

Dla wszystkich kategorii wynosi 2 minuty.

Zawodnicy w kategoriach popularyzacyjnych (10N, 10R, Początkujący i Zuchwali) startują w dowolnej minucie pomiędzy 00 i 60.

Opisy PK:

Na mapach oraz do pobrania w boksach startowych.

Potwierdzanie PK:

Zawody zostaną przeprowadzone przy użyciu elektronicznego systemu potwierdzania punktów kontrolnych SPORTident.

Mapa:

„Sto Dołów”, skala 1:10000, e-2.5m, aktualność: wrzesień 2015, autor: Jacek Morawski, format mapy: 297x210mm

Wszystkie mapy drukowane techniką cyfrową, dodatkowo zabezpieczone przed wilgocią.

Teren:




Rzeźba terenu poza dołkami i zagłębieniami terenu uboga. Bogata sieć dróg i ścieżek. Las w przeważającej części iglasty, miejscami mieszany, o dobrej i utrudnionej przebieżności.



Informacje dodatkowe:

Na mapie zastosowano symbole specjalne, który objaśnienie przedstawiamy po prawej.

Symbole specjalne:

-  charakterystyczne drzewo
-  wykrot
-  szafas, mały teren ogrodzony

Parametry tras:

Trasy kategorii 10N i 10R oznakowane w terenie wstążkami koloru czerwonego.

Kategoria	Trasa [km]	PK
K10	1.7	6
K12	2.1	8
K14	2.6	12
K16	3.3	16
K18	3.8	20
K21	4.9	22
K35	3.3	16
K45	2.9	16
K55	2.7	15

Kategoria	Trasa [km]	PK
M10	1.7	6
M12	2.1	8
M14	3.2	14
M16	4.3	18
M18	4.9	22
M21	6.2	31
M35	4.3	18
M45	3.8	20
M55	3.3	16
M65	2.7	15
M80	2.7	15

Kategoria	Trasa [km]	PK
10N	1.7/2.8	6
10R	1.7/2.8	6
Początkujący	2.1	8
Zuchwali	3.8	20